








Información complementaria a la sesión “Cartografía histórica en la Biblioteca de la Universidad de Sevilla.” impartida por Fernando Olmedo Granados durante el [Taller del libro antiguo y el documento histórico](#) (3ª edición). Mayo 2023.

Información general sobre el Fondo Antiguo el Archivo Histórico de la BUS

	<p>Página web de la Biblioteca Rector Machado</p> <p>https://bib.us.es/machado/</p>
	<p>ExpoBUS, portal de exposiciones virtuales</p> <p>https://expobus.us.es</p>
	<p>Fondos digitalizados</p> <p>Fondo Antiguo: https://archive.org/details/bibliotecauniversitariadesevilla</p> <p>Archivo Histórico https://archive.org/details/archivo-historico-universidad-sevilla</p>
	<p>Galería de imágenes</p> <p>https://www.flickr.com/photos/fdctsevilla/albums</p>
	<p>Colección de vídeos</p> <p>Tesoros bibliográficos de la BUS</p>
	<p>Blog de Fondo Antiguo y Archivo Histórico</p> <p>https://institucional.us.es/biblioteca/blogfondoantiguo/</p>
	<p>https://twitter.com/BUS_Antiguo</p>

Sobre cartografía en la Biblioteca de la Universidad de Sevilla

Exposición virtual: <https://expobus.us.es/s/cartografia-historica/page/inicio>

Catálogo de la exposición: [Cartografía histórica en la Biblioteca de la Universidad de Sevilla](#)

Libros y documentos mostrados durante la sesión

1) **Isidoro de Sevilla**

Praeclarissimum opus diui Isidori Hyspalensis, quod ethimologiarum inscribitur....Jean Petit, 1520

[BUS A Res. 39/2/11](#)

2) **Ptolomeo, Claudio**

Claudii Ptolemaei Alexandrini geographicae enarrationis libri octo.
Lugduni : ex Officina Melchioris et Gasparis Trechsel Fratrum, 1535

[BUS A Res. 01/4/01\(1\)](#)

3) **Schedel, Hartman**

Liber chronicarum. Norimbergae : Antonius Koberger, 12 julio, 1493

[BUS A 335/110](#)

4) **Zamberti, Bartolomeo**

Isolario. Venecia, ca. 1484

[BUS A 335/135](#)

5) **Ortelio, Abraham**

Theatro de la tierra vniversal. Impresso en Anvers : por Christoval Plantino ..., 1588

[BUS A Res. 73/1/03](#)

6) **Braun, George**
Hogenberg, Franz

[Civitates orbis terrarum. Liber quintus]. Colonia, 1598

[BUS A Res. 73/1/15](#)

Resto de volúmenes de esta obra:

- <https://archive.org/details/ARes73111> (Tomo I)
- <https://archive.org/details/ARes73112/ARes73112v1/> (Tomo II)
- <https://archive.org/details/ARes73113> (Tomo III)
- <https://archive.org/details/ARes73114> (Tomo IV)
- <https://archive.org/details/ARes73116> (Tomo VI)

7) Mercator, Gerhard

Atlas siue Cosmographicae meditationes de fabrica mundi et fabricati figura

[BUS A 169/080](#)

8) Mercator, Gerhard

Atlas minor Gerardi Mercatoris. Amsterdam, 1634

[BUS A 010/054](#)

- Edición veneciana de 1479 de Georgius Walch, [BUS A 335/066\(2\)](#)
- Edición sevillana de 1480 de Bartolomé Segura Ramos y Alfonso del Puerto, [BUS A 335/082](#)

Sobre el tema de la vista de ciudades, se puede leer el estudio de Francisco J. Cornejo Vega en la exposición virtual Cartografía histórica en la BUS: <https://expobus.us.es/s/cartografia-historica/page/cuando-vista>

9) Blaeu, Joan

Atlas Mayor sino Cosmographia Blaviana, en la qual exactamente se describe la tierra, el mar y el cielo. Amsterdam, 1659.

[BUS A 215/135](#)

Mapas digitalizados: <https://archive.org/details/A215135144MC>

Sobre esta obra puede verse además este **vídeo** realizado por la BUS.
https://youtu.be/Txv_A67B61g

10) Blaeu, Joan

Parte del Atlas Mayor, o Geographia Blaviana, que contiene las cartas y descripciones de Españas. Amsterdam, 1672.

[BUS A 215/143](#)

11) Kircher, Athanasius

Athanasii Kircheri e Soc. Jesu Mundus subterraneus : in XII libros digestus : quo... universae denique naturae majestas [et] divitiae summa rerum varietate exponuntur. Amsterdam, 1668.

[BUS A 149/134 \(1\)](#) (formato especial)

Mapas digitalizados: <https://archive.org/details/A149134MC>

12) Vooght, Claes Jansz y Keulen, Johannes van.

De nieuwe groote lichtende Zee-Fakkel. Amsterdam, 1682.

[BUS A 062\(c\)/033](#) (formato especial). T. 3

Mapas digitalizados: <https://archive.org/details/A062033MC>

13) Sanson, Nicolas

L'Europe en plusieurs cartes et en divers traittés de geographie & d'histoire... París, 1683.

[BUS A 251/280](#)

14) Atlas encyclopédique, contenant la géographie ancienne et quelques cartes sur la géographie du moyen âge, la géographie moderne et les cartes relatives a la géographie physique. París, 1787-1788.

[BUS A 038\(a\)/093-094](#)

15) Jorge Juan y Antonio de Ulloa

Relacion historica del viage a la America Meridional...Madrid, 1748.
Jorge, Ulloa, Antonio

[BUS A 313/202](#)

16) Tofiño de San Miguel, Vicente

Atlas marítimo de España. Madrid, 1789.

[BUS A 062\(c\)/039-040](#) (formato especial)

Mapas digitalizados: <https://archive.org/details/A062039040>

17) López, Tomás

Mapa general de España dedicado al serenissimo Señor Don Fernando Príncipe de Asturias. 1795

[BUS A Caja 0365](#)

18) Pérez, Pascual

Carta general de las obras públicas de España. 1902

[BUS A Caja 0357](#)